









菰川導水状況調査表-1

年月日	平成23年8月29日(月曜日) 15:00~16:00								
気象状況	晴			曇り			雨		
調査者	河田								
調査箇所	佐保川(取水口)			聖武井堰下流水路			導水管取水箇所		
水量	多い	半分程度	少ない	水深=10cm					
水質(濁り等)	濁り(多)	濁り(少)	透明	濁り(多)	濁り(少)	透明	濁り(多)	濁り(少)	透明
ゴミ等 阻害状況	無	有	清掃 実施	無	有	清掃 実施	無	有	清掃 実施
その他 特記事項	取水口から順調に取水されている。			水は順調に流れている。 臭いは無い。			農業用水として利用しているため、導水管口はビニールで覆われており、導水管へは隙間から少量流入している程度。 臭いは無い。		
現地の状況 (写真等)									
現地の状況 (写真等)									

### 菰川導水状況調査表-2

調査箇所	菰川放流部			浅川橋			菰川放流下流		
	多い	半分程度	少ない	水深=2cm			水深=30cm		
水量	多い	半分程度	少ない	濁り(多)	濁り(少)	透明	濁り(多)	濁り(少)	透明
水質 (濁り等)	濁り(多)	濁り(少)	透明	濁り(多)	濁り(少)	透明	濁り(多)	濁り(少)	透明
ゴミ等 阻害状況	無	有	清掃 実施	無	有	清掃 実施	無	有	清掃 実施
その他 特記事項	上流で農業用水の利用が多いため、導水管からの水は普段より少ない。 堰板が設置され、取水口から農業用水として取水されている。			水量は少ないが、順調に流れている。 臭いは無い。 所々堆積している土砂に草が繁茂している。 水鳥を1羽確認した。			下流にある井堰の影響で水深が深い。 透明で臭いは無い。 放水路上流にあるボックスカルバートからの流入があり、この付近から下流は水量が多い。		
現地の状況 (写真等)									
現地の状況 (写真等)									

菰川導水状況調査表-3

調査箇所	上菰川橋			神明橋付近			法華寺町付近		
水量	水深=32cm			水深=53cm			水深=54cm		
水質 (濁り等)	濁り(多)	濁り(少)	透明	濁り(多)	濁り(少)	透明	濁り(多)	濁り(少)	透明
ゴミ等 阻害状況	無	有	清掃 実施	無	有	清掃 実施	無	有	清掃 実施
その他 特記事項	下流にある井堰の影響で水深が深い。 透明で臭いは無い。			堰板が設置され、取水口から農業用水として取水されている。 水量が多く、左岸側の堰板から下流へオーバーフローしている。 透明で臭いは無い。			順調に流れている。 堰板が設置され、取水口から農業用水として取水されている。 濁りは少々あるが、臭いは無い。 亀と鯉数匹を目視確認する事ができた。		
現地の状況 (写真等)									
現地の状況 (写真等)	